




# ROUTE BESCHRIJVING

## **ANAFORA**

Uilenboslaan 1  
3451 GB Vleuten

## **ANAFORA PARKEREN**

Utrechtseweg 4A,  
3451 GG Utrecht

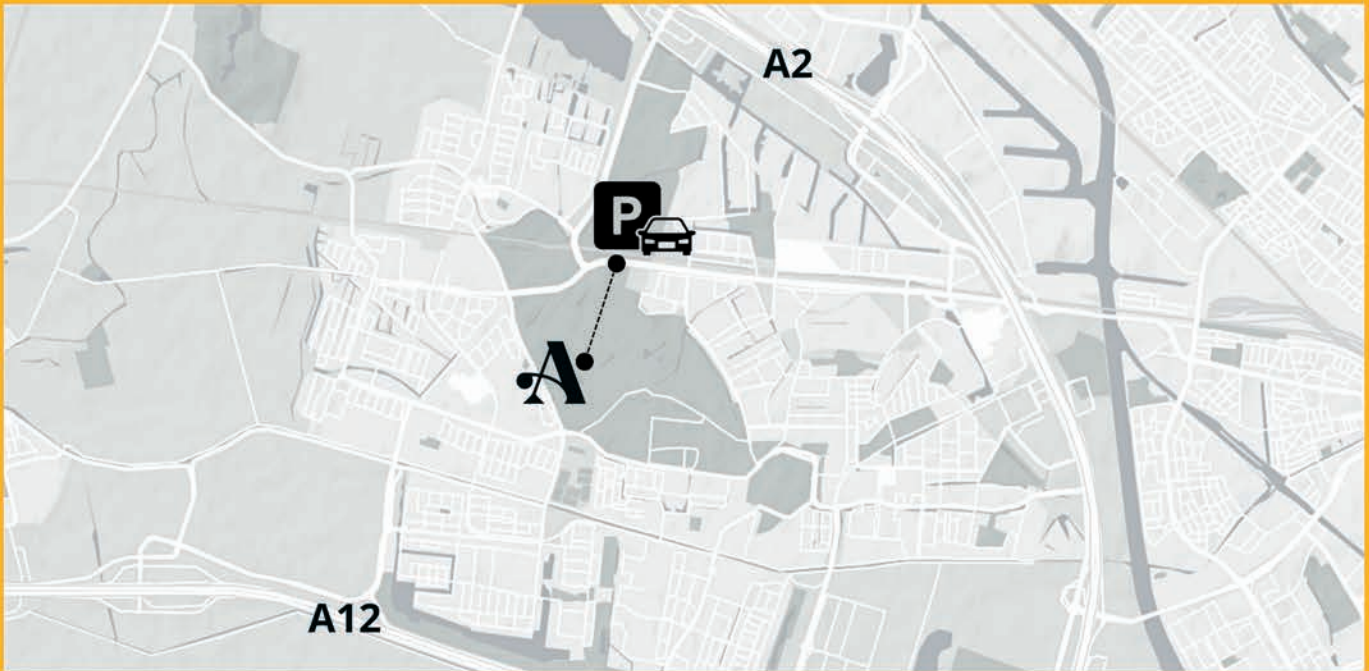


# Anafora



Amsterdam

Rotterdam / Den Haag



Breda / 's-Hertogenbosch

## Let op!

Het Máximapark is een voetgangersgebied. Betreden met de auto is daarom niet toegestaan. Dit zorgt ervoor dat u in alle rust kunt genieten van onze locatie midden in de natuur. Echter betekent dit ook dat u de auto niet kunt parkeren op ons terrein. U kunt gratis parkeren op het ruime parkeerterrein tegenover het Máximapark, gelegen aan de Utrechtseweg 4A. Vanaf de parkeerplaats is het ca. 5 minuten lopen door het park naar Anafora.

Bent u slecht ter been? Neem dan contact met ons op voor mogelijkheden.

## Met de auto

Vanaf Amsterdam (A2); Ga de A10 op in Amsterdam-Oost vanaf de S112. Neem de A2 naar de Haarrijnse Rading in Vleuten-De Meern. Neem de afrit A2/N230 vanaf de A2. Volg de Haarrijnse Rading naar de Uilenboslaan in Leidsche Rijn. Voeg in op de Haarrijnse Rading. Ga rechtdoor op de Utrechtseweg. Sla linksaf naar de Uilenboslaan. De parkeerplaats bevindt zich links van u.

Vanaf Arnhem (A12); Ga de A12 op in Ede vanaf de N224, Ga verder op de A12 naar Maarssen. Voeg in op de A12. Neem afslag Knooppunt Oudenrijn richting de N230. Houd rechts aan bij de splitsing en volg de borden voor E35/Amsterdam/A2

Houd rechts aan bij de splitsing, rijd door op de Afslagen 6-Maarssen en volg de borden N230. Houd rechts aan, blijf op de Afslagen 6-Maarssen en volg de borden Vleuten. Sla linksaf naar de N230. Volg de Haarrijnse Rading naar de Uilenboslaan in Leidsche Rijn, Utrecht. Ga rechtdoor op de Haarrijnse Rading (borden naar Vleuten). Ga rechtdoor op de Utrechtseweg. De parkeerplaats bevindt zich links van u.



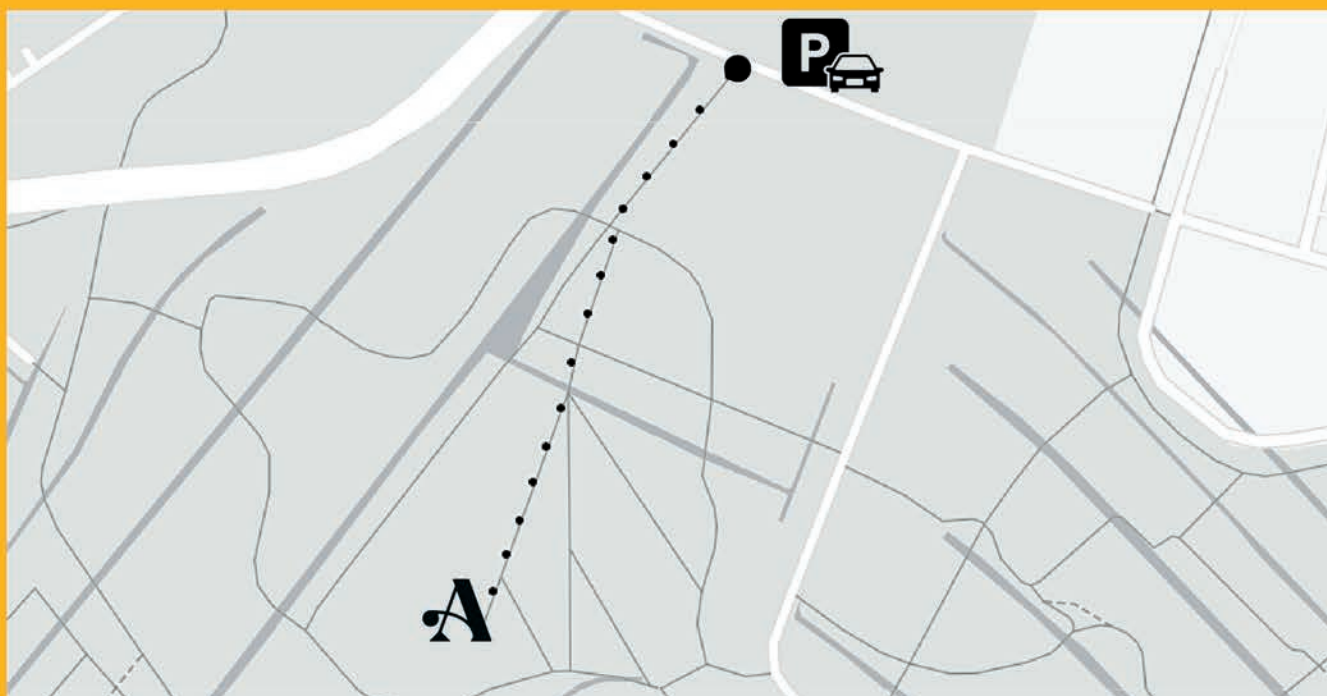
Vanaf 's-Hertogenbosch (A59); Ga de A59 op vanaf de Orthen en Hambakenweg Volg de A2 en Afslag 6t/m8 naar de Haarrijnse Rading in Maarssen. Voeg in op de A59. Houd rechts aan bij het knooppunt Empel en volg de borden A2/E25 richting Amsterdam/Utrecht. Houd links aan en rij door op de A2. Neem afslag 6 t/m 8 naar N230 richting Maarssen. Houd rechts aan, rij door op de Afslagen 6-Maarssen en volg de borden Vleuten. Sla linksaf naar de N230. Volg de Haarrijnse Rading naar de Uilenboslaan in Leidsche Rijn, Utrecht. Ga rechtdoor op de Haarrijnse Rading (borden naar Vleuten). Ga rechtdoor op de Utrechtseweg. De parkeerplaats bevindt zich links van u.

Vanaf Den-Haag (A12); Ga de A12 op in Voorburg vanaf de S100 en Zonweg. Volg de A12 naar de N419 in Harmelen. Neem afrit 14a-Harmelen vanaf de A12. Voeg in op de A12. Houd links aan en blijf op de A12. Neem afslag 14a-Harmelen richting Harmelen/De Meern-West. Ga verder op de N419. Neem de Veldhuizerweg, Rivierkom en Stroomrugbaan naar de Uilenboslaan in Leidsche Rijn, Utrecht. Houd links aan en rij door op de N419. Neem op de rotonde de tweede afslag naar de Veldhuizerweg/de N198. Ga bij de rotonde rechtdoor naar de Veldhuizerweg. Sla linksaf naar de Landschapsbaan. Neem op de rotonde de eerste afslag naar de Rivierkom. Neem op de rotonde de eerste afslag naar de Stroomrugbaan. Weg vervolgen naar de Huis te Vleutenbaan. Sla rechtsaf naar de Utrechtseweg. De parkeerplaats bevindt zich links van u.

## Openbaar vervoer

Bus; De buslijnen 4, 28 en 127 stoppen dicht bij het park. Vanaf deze haltes loop je in vijf tot tien minuten naar het park.

Trein; treinstations Terwijde en Vleuten liggen beide op 15 minuten loopafstand van Anafora.



## Liever de route online?

Route naar Anafora: [Klik hier](#)

Route naar Anafora Parkeerplaats: [Klik hier](#)

### Wat te doen als P1 vol staat?

Wanneer P1 vol is zal hier middels een bord weergegeven worden. U wordt dan doorverwezen naar P2. De route van P1 naar P2 kunt u hier aan de rechter kant bekijken. P2 is aangegeven als: Parkeerplaats Burgemeester Middelweerdplaats, aangrenzend aan het politiebureau de Meern en de sportvelden. Het adres hiervan is Burgemeester Middelweerdplaats 1, 3454 HG Utrecht. U komt hier door, zoals op de afbeelding rechts te zien is, rechtsaf op de Vleutensebaan in te slaan. Daarna bij het eerste stoplicht naar rechts over de Parkzichtlaan welke uitgereden mag worden tot de rotonde waar u de eerste afrit neemt. Na 1,3 km vind u P2 aan uw rechterhand.